

Согласовано
Начальник ГБДД
Чертковского района
Ростовской обл



2015г

Согласовано
Глава
Ольховчанского
сельского поселения
П.Г. Беденко



«26» 01 2015г

Утверждаю
(Руководитель
образовательного
учреждения
П.В. Северинов
Директор ФИО)



ПАСПОРТ

дорожной безопасности образовательного учреждения
_Муниципальное бюджетное общеобразовательное учреждение
Ольховчанская средняя общеобразовательная школа
(наименование образовательного учреждения)

Общие сведения

Муниципальное бюджетное общеобразовательное учреждение
Ольхчанская средняя общеобразовательная школа
Тип ОУ общеобразовательное учреждение

Юридический адрес ОУ: с.Ольховчик ул.Молодежная 25 Чертковский район Ростовской области

Фактический адрес ОУ: с.Ольховчик ул. Молодежная 25 Чертковский район Ростовской области

Руководители ОУ:

Директор (заведующий) Северинов Петр Владимирович 8-928-136-82-66

(фамилия, имя, отчество)

(телефон)

Заместитель директора
по учебной работе

Абрамова Елена Николаевна 8-928-764-26-74

(фамилия, имя, отчество)

(телефон)

Заместитель директора

по воспитательной работе Агаркова Любовь Николаевна 8-928-612-82-13

(фамилия, имя, отчество)

(телефон)

Ответственные работники
муниципального органа
образования

_____ (должность)

_____ (фамилия, имя, отчество)

_____ (телефон)

Ответственные от
Госавтоинспекции

_____ (должность)

_____ (фамилия, имя, отчество)

_____ (должность)

_____ (фамилия, имя, отчество)

_____ (телефон)

Ответственные работники
за мероприятия по профилактике
детского травматизма

заместитель директора по воспитательной
работе Агаркова Любовь Николаевна

(должность)

(фамилия, имя, отчество)

8-928-612-82-13

(телефон)

Руководитель или ответственный
работник дорожно-эксплуатационной
организации, осуществляющей
содержание УДС*

_____ (фамилия, имя, отчество)

_____ (телефон)

Руководитель или ответственный
работник дорожно-эксплуатационной
организации, осуществляющей
содержание ТСОДД*

_____ (фамилия, имя, отчество)

_____ (телефон)

Количество учащихся 27

Наличие уголка по БДД МБОУ Ольховчанская СОШ_ коридор 1
этажа _____

(если имеется, указать место расположения)

Наличие класса по БДД МБОУ Ольховчанская СОШ _____

(если имеется, указать место расположения)

Наличие автогородка (площадки) по БДД нет

Наличие автобуса в ОУ имеется _____

(при наличии автобуса)

Владелец автобуса МБОУ Ольховчанская СОШ _____

(ОУ, муниципальное образование и др.)

Время занятий в ОУ:

1-ая смена: 9.00 – 15.25

внеклассные занятия: 12.20 – 16.30

Телефоны оперативных служб:

* Дорожно-эксплуатационные организации, осуществляющие содержание УДС, несут ответственность в соответствии с законодательством Российской Федерации (Федеральный закон «О безопасности дорожного движения» №196-ФЗ, КоАП, Гражданский кодекс).

Содержание

I. План-схемы ОУ.

- 1) район расположения ОУ, пути движения транспортных средств и детей (учеников, обучающихся);
- 2) организация дорожного движения в непосредственной близости от образовательного учреждения с размещением соответствующих технических средств, маршруты движения детей и расположение парковочных мест;
- 3) маршруты движения организованных групп детей от ОУ к стадиону, парку или к спортивно-оздоровительному комплексу;
- 4) пути движения транспортных средств к местам разгрузки/погрузки и рекомендуемых безопасных путей передвижения детей по территории образовательного учреждения.

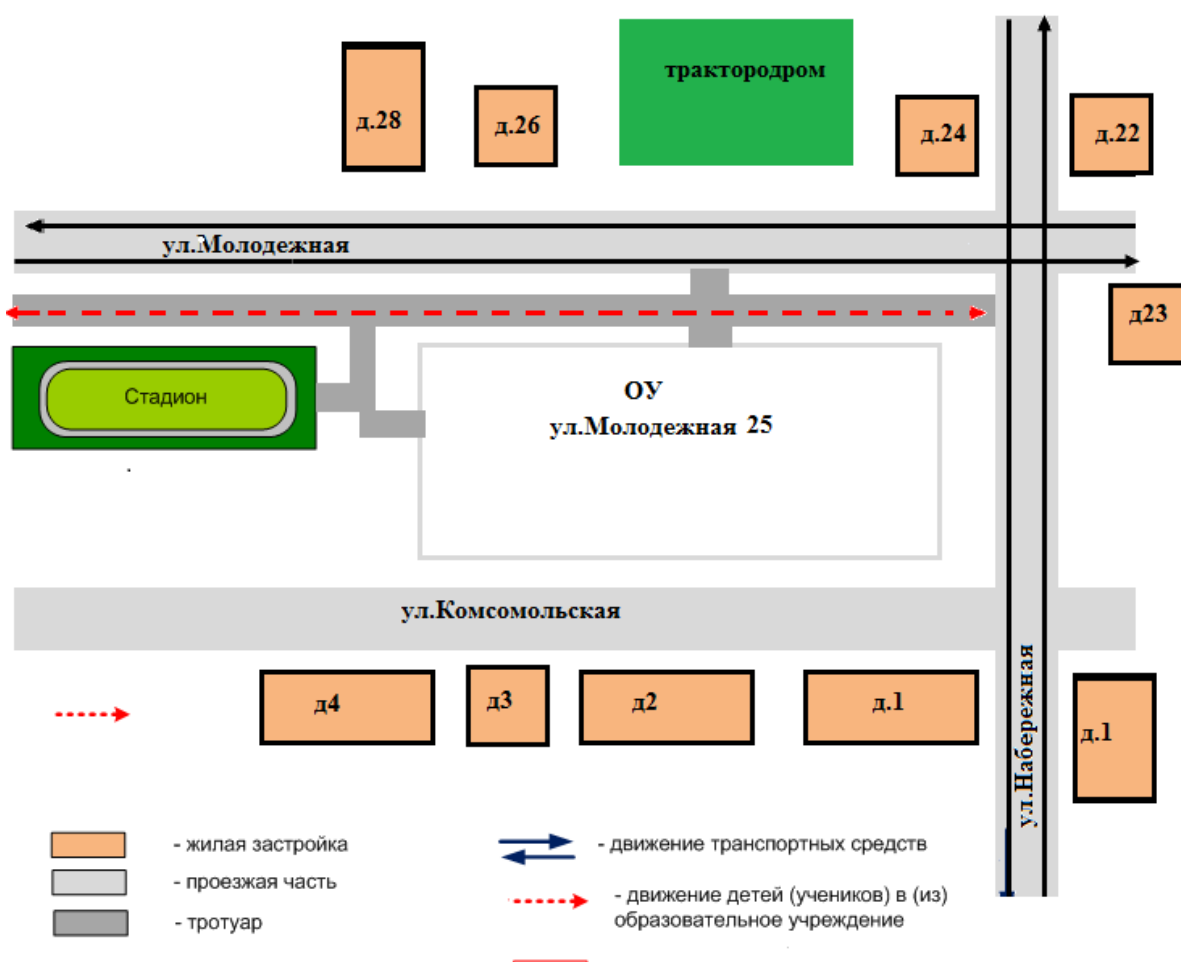
II. Информация об обеспечении безопасности перевозок детей специальным транспортным средством (автобусом).

- 1) общие сведения;
- 2) маршрут движения автобуса до ОУ;
- 3) безопасное расположение остановки автобуса ОУ.

III. Приложения:

I. План-схемы ОУ.

План-схема района расположения ОУ, пути движения транспортных средств и детей (учеников)



Рекомендации к составлению план-схемы района расположения ОУ

1. Район расположения образовательного учреждения определяется группой жилых домов, зданий и улично-дорожной сетью с учетом остановок общественного транспорта (выходов из станций метро), центром которого является непосредственно образовательное учреждение;
2. Территория, указанная в схеме, включает в себя:
 - образовательное учреждение;

- стадион вне территории ОУ, на котором могут проводиться занятия по физической культуре (*при наличии*);
- парк, в котором преподавателями проводятся занятия на открытом воздухе (*при наличии*);
- спортивно-оздоровительный комплекс (*при наличии*);
- жилые дома, в которых проживает большая часть детей (учеников) данного образовательного учреждения;
- автомобильные дороги и тротуары;

3. На схеме обозначено:

- расположение жилых домов, зданий и сооружений;
- сеть автомобильных дорог;
- пути движения транспортных средств;
- пути движения детей (учеников) в/из образовательного учреждения;
- опасные участки (места несанкционированных переходов на подходах к образовательному учреждению, места концентрации ДТП с участием детей-пешеходов);
- уличные (наземные – регулируемые / нерегулируемые) и внеуличные (надземные и подземные) пешеходные переходы;
- названия улиц и нумерация домов.

Схема необходима для общего представления о районе расположения ОУ. Для изучения безопасности движения детей на схеме обозначены наиболее частые пути движения учеников от дома (от отдаленных остановок маршрутных транспортных средств) к ОУ и обратно.

При исследовании маршрутов движения детей необходимо уделить особое внимание опасным зонам, где часто дети (ученики, обучающиеся) пересекают проезжую часть не по пешеходному переходу.

Рекомендации к составлению схемы организации дорожного движения в непосредственной близости от образовательного учреждения

1. Схема организации дорожного движения ограничена автомобильными дорогами, находящимися в непосредственной близости от образовательного учреждения;

2. На схеме обозначено:

- здание ОУ с указанием территории, принадлежащей непосредственно ОУ (при наличии указать ограждение территории);
- автомобильные дороги и тротуары;
- уличные (наземные – регулируемые / нерегулируемые) и внеуличные (надземные и подземные) пешеходные переходы на подходах к ОУ;

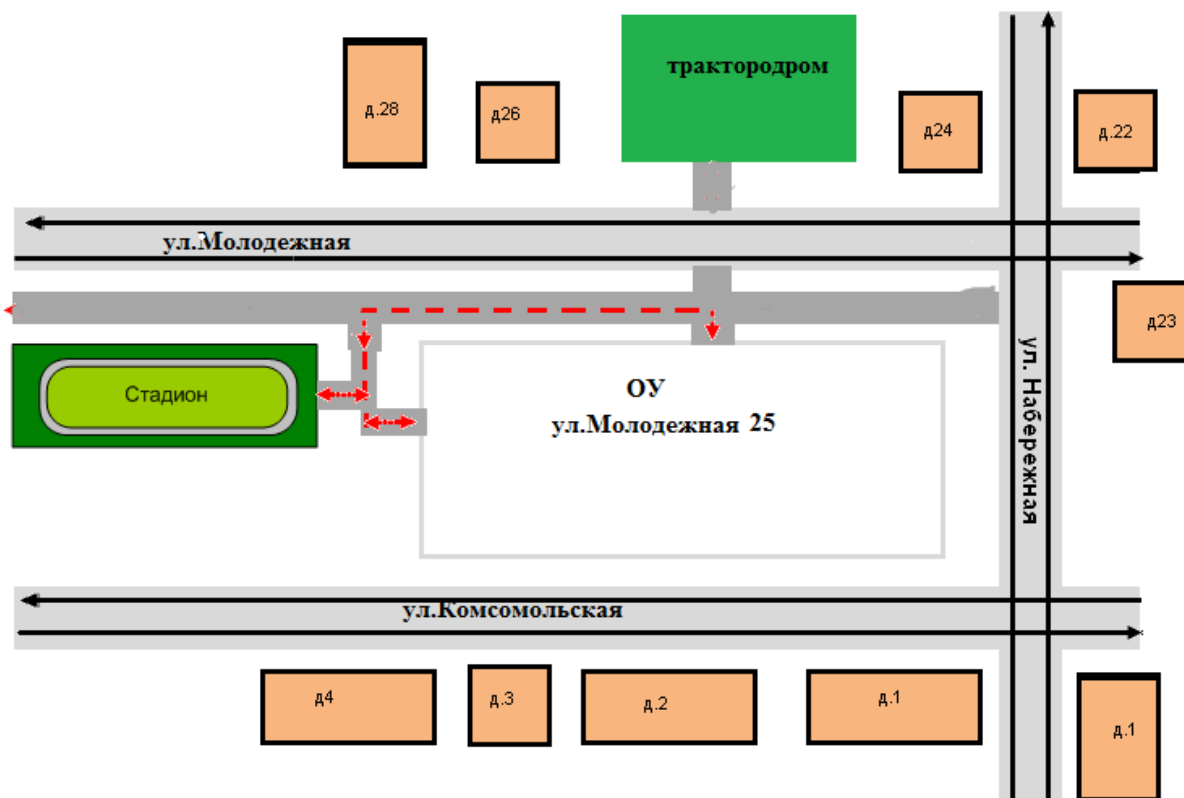
- дислокация существующих дорожных знаков и дорожной разметки;
- другие технические средства организации дорожного движения;
- направление движения транспортных средств по проезжей части;
- направление безопасного маршрута движения детей (учеников, обучающихся);

3. На схеме указано расположение остановок маршрутных транспортных средств и безопасные маршруты движения детей (учеников) от остановочного пункта к ОУ и обратно;

4. При наличии стоянки (парковочных мест) около ОУ, указывается место расположение и безопасные маршруты движения детей (учеников) от парковочных мест к ОУ и обратно.

К схеме (в случае необходимости) должен быть приложен план мероприятий по приведению существующей организации дорожного движения к организации движения, соответствующей нормативным техническим документам, действующим в области дорожного движения, по окончании реализации которого готовится новая схема.

Маршруты движения организованных групп детей от ОУ к стадиону.



Рекомендации к составлению схемы маршрутов движения организованных групп детей от ОУ к стадиону, парку или к спортивно-оздоровительному комплексу

На схеме района расположения ОУ указываются безопасные маршруты движения детей от ОУ к стадиону, парку или спортивно-оздоровительному комплексу и обратно.

Данные схемы должны использоваться преподавательским составом при организации движения групп детей к местам проведения занятий вне территории ОУ.

II. Информация об обеспечении безопасности перевозок детей специальным транспортным средством (автобусом).

(при наличии автобуса) Общие сведения

Марка _____ ПАЗ _____
Модель 32053-70 _____
Государственный регистрационный знак М557МХ 161RU _____
Год выпуска _____ 2010 _____ Количество мест в автобусе __ 22 _____
Соответствие конструкции требованиям, предъявляемым к школьным автобусам _____

1. Сведения о водителе автобуса

Фамилия, имя, отчество	Принят на работу	Стаж в категории D	Дата предстоящего мед. осмотра	Период проведения стажировки	Повышение квалификации	Допущенные нарушения ПДД
Бондарев Петр Михайлович	17/07/02	14	2015г		28.06.14	

2. Организационно-техническое обеспечение

1) Лицо, ответственное, за обеспечение безопасности дорожного движения: _____
назначено Директор школы Северинов П.В. _____,
прошел аттестацию 28.08.13г _____.

2) Организация проведения предрейсового медицинского осмотра водителя:
осуществляет Королева Наталья Александровна фельдшер _____
(Ф.И.О. специалиста)
на основании договора №4 от 09.01.15г _____

действительного до 31.12.15г_____.

3) Организация проведения предрейсового технического осмотра транспортного средства:

осуществляет ___Беденко Юрий Николаевич_____

(Ф.И.О. специалиста)

на основании _договора №3 от 31.08.15г_____

действительного до 31.08.15г._____.

4) Дата очередного технического осмотра _____

5) Место стоянки автобуса в нерабочее время ООО «РОДИНА» гараж_____

меры, исключающие несанкционированное использование _____

3. Сведения о владельце

Юридический адрес владельца __с.Ольховчик ул.Молодежная 25
Чертковский район Ростовской области_____

Фактический адрес владельца с.Ольховчик ул.Молодежная 25 Чертковский
район Ростовской области_____

Телефон ответственного ли 8-928-136-82-66_____

(при отсутствии автобуса)

Сведения об организациях, осуществляющих перевозку детей специальным транспортным средством (автобусом)

Рекомендуемый список контактов организаций, осуществляющих
перевозку детей специальным транспортным средством (автобусом).

(При перевозке детей специальным транспортным средством (автобусом)
сторонней организацией заполняется карточка. Заполненная карточка
хранится в разделе «Приложение»)

**Информационная карточка
перевозок детей специальным транспортным средством**

Общие сведения

Марка ПАЗ _____
Модель 32053-70 _____
Государственный регистрационный знак М557МХ 161RU _____
Год выпуска ____2010____ Количество мест в автобусе ____22____
Соответствие конструкции требованиям, предъявляемым к школьным автобусам _____

1. Сведения о владельце

Владелец МБОУ Ольховчанская СОШ _____
(наименование организации)
Юридический адрес владельца _с.Ольховчик ул.Молодежная 25
Чертковский район Ростовской области _____
Фактический адрес владельца с.Ольховчик ул.Молодежная 25
Чертковский район Ростовской области _____
Телефон ответственного лица 8-928-136-82-66 _____

2. Сведения о водителе автобуса

Фамилия, имя, отчество Бондарев Петр Михайлович _____
Принят на работу _____17.07.02г _____
Стаж вождения категории D 13 _____

3. Организационно-техническое обеспечение

Лицо, ответственное, за обеспечение безопасности дорожного движения:

_____ назначено __Директор школы Северинов П.В._____,
прошло аттестацию 28.08.13г._____.

Дата последнего технического осмотра 17.09.14г _____

Директор образовательного учреждения
(заведующий ОУ) _____

Северинов П.В.
(Ф.И.О.)

Руководитель организации,
осуществляющей перевозку детей
специальным транспортом
(автобусом) _____

Северинов П.В.
(Ф.И.О.)

Маршрут движения автобуса ОУ

Образец схемы.

Начальник ГИБДД
Чертковского района
Ростовской области
« 25 » 08 2016г



Глава Ольховчанского
С/СЗУ «Железнодорожного
поселения
Чертковского района
Ростовской области»
И.И. Семенов



Глава администрации
Чертковского района
Ростовской области

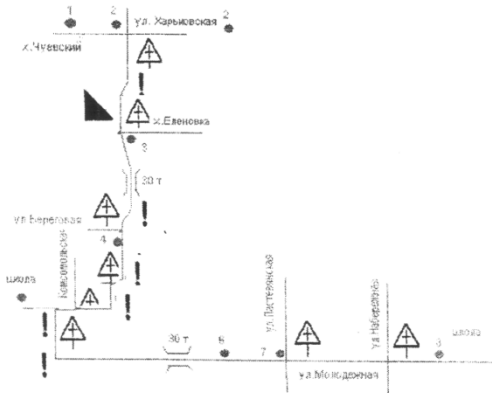


ОУ ОЛЬХОВЧАНСКАЯ СОШ

Схема маршрута №1
с указанием линейных, дорожных сооружений и опасных участков.

1-х.Чуевский	4-ул.Береговая	7-х.Ластевянский
2-ул. Харьковская	5-Школа (Павловская)	8-Школа (Ольховчик)
3-х. Еленовка	6-ул. Молодежная	

- нерегулируемый перекресток
- мост 30 т.
- остановка автобуса, дети
- опасный поворот
- крутой спуск

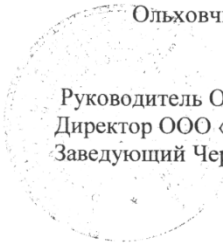


Маршрут движения автобуса ПАЗ – 3205

ГН М557МХ161

Ольховчик – х.Чуевский – Ольховчик

Руководитель ОУ _____ А.П.Абрамов
Директор ООО «РОДИНА» _____ С.И.Медведев
Заведующий Чертковским РО _____ А.А.Семеновко



Согласовано
Начальник ГБДД
Чертковского района
Ростовской обл
01.01.2013г



Согласовано
Глава
Ольховчанского
сельского поселения
П.Г. Беденко
01.01.2013г



Утверждаю
Глава Администрации
Чертковского района
Ростовской обл
О.И.Подгорная
01.01.2013г



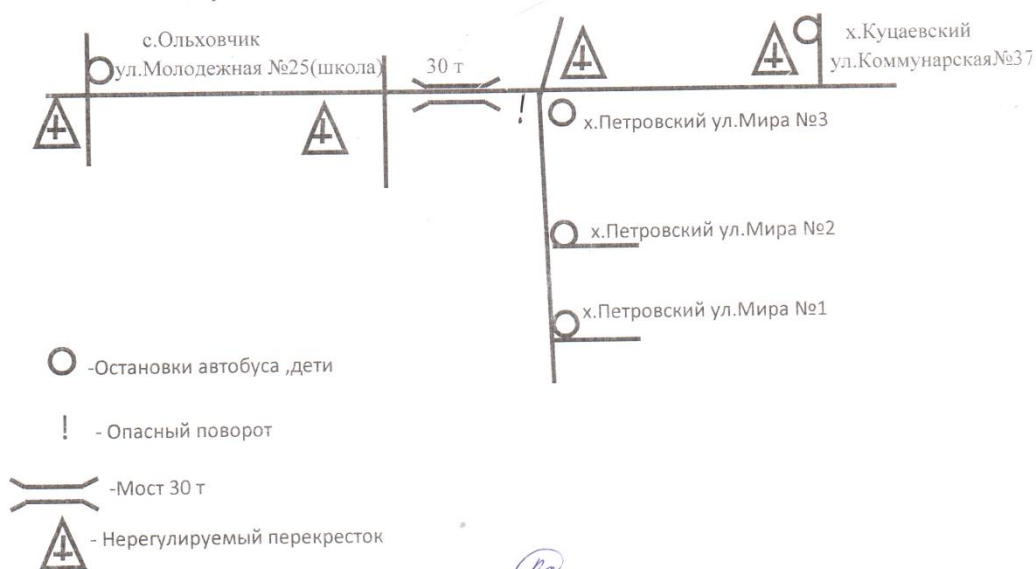
МБОУ Ольховчанская СОШ

Схема маршрута №2

С указанием линейных, дорожных сооружений и опасных участков.

Маршрут движения автобуса ПАЗ-32053-70 М557МХ 161гг.

1. х. Куцаевский ул. Коммунарская №37
2. х. Петровский ул. Мира №1
3. х. Петровский ул. Мира №2
4. х. Петровский ул. Мира №3
5. с. Ольховчик ул. Молодежная №25 (школа)



Директор школы П.В.Северинов

Директор ООО «Родина» С.И.Медведев

Заведующий РОО А.А.Семененко

(В случаях, когда осуществляется перевозка детей специальным транспортным средством на экскурсии, спортивные соревнования, в лагерь, к месту сдачи государственной аттестации и единого государственного экзамена, Паспорт безопасности ОУ дополняется схемами маршрута движения специального транспортного средства)

Рекомендации к составлению схемы маршрута движения автобуса ОУ

На схеме указываются населенные пункты, через которые происходит следование автобуса ОУ, оборудованные места остановок для посадки и высадки детей в каждом населенном пункте; непосредственно населенный пункт, где расположено ОУ.

На схеме указан безопасный маршрут следования автобуса ОУ из пункта А в пункт В, а также обозначены:

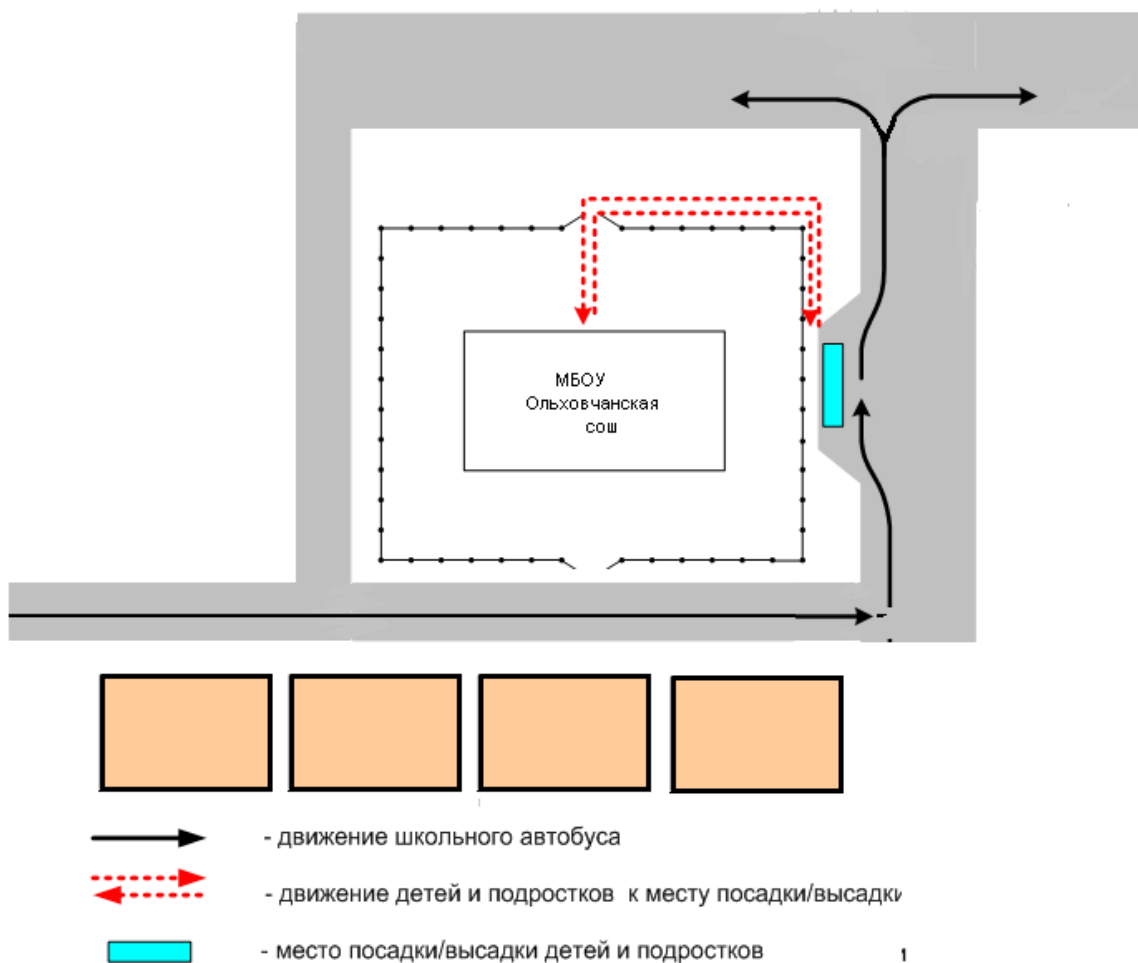
- жилые дома населенных пунктов;
- здание ОУ;
- автомобильные дороги;
- дислокация существующих дорожных знаков на пути следования автобуса ОУ;
- пешеходные переходы, пересекающие проезжую часть маршрута движения автобуса ОУ;
- другие технические средства организации дорожного движения.

Дополнительно, при наличии трудных (опасных) участков дорог по пути следования автобуса, представляется целесообразным давать их подробное описание с рекомендациями по безопасному преодолению.

Кроме того, рекомендуется дополнять паспорт соответственно фотоматериалами с изображением таких участков, а также с изображением остановочных пунктов и мест ожидания.

В случаях, когда осуществляется перевозка детей специальным транспортным средством на экскурсии, спортивные соревнования, в лагерь, к месту сдачи государственной аттестации и единого государственного экзамена, Паспорт безопасности ОУ дополняется схемами маршрута движения специального транспортного средства.

Безопасное расположение остановки автобуса у ОУ



Рекомендации к составлению схемы расположения остановки автобуса ОУ

На схеме указывается подъезд в оборудованный «карман» или другое оборудованное место для посадки и высадки детей из автобуса ОУ, и дальнейший путь движения автобуса по проезжей части, а также безопасный маршрут движения детей (учеников) от остановки автобуса ОУ.

На схеме обозначено:

- жилые дома района расположения ОУ;
- здание ОУ;
- ограждение территории ОУ (*при наличии*);
- автомобильные дороги.